

«УТВЕРЖДАЮ»

Ген. директор ООО «Звенигово Лес»

Д.А. Загайнов

« 28 » август 2019 год

ПРОЕКТ ЛЕСОВОССТАНОВЛЕНИЯ
(искусственное лесовосстановление)
(комбинированное лесовосстановление)
на (весну, осень) 2019 год

Лесничество: Звениговское

Участковое лесничество Нуктужское лесной участок Нуктужский

Номер квартала 10, номер выдела 8, Площадь участка 0,8га

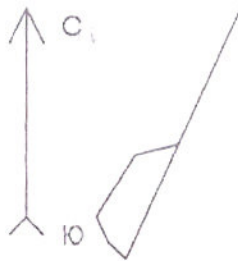
Целевое назначение лесов - (защитные, эксплуатационные)

эксплуатационные,

главная порода сосна, сопутствующие породы

Обоснование проектируемых мероприятий (соответствие способа лесовосстановления в зависимости от количества жизнеспособного подроста и молодняка главных лесных пород по типам лесорастительных условий). (Правила лесовосстановления, приложение 17, таблица 2): нет.

План участка масштаб 1:10000



Масштаб: 1:10000
Площадь: 0.827 Га

Привязка
ЮЗ 24° 210м

Разметка
ЮЗ 24° 182м
СЗ 47° 35м
СЗ 25° 40м
СВ 32° 105м
СВ 74° 64м

Условные обозначения:

- границы лесного участка

Министерство природных ресурсов,
экологии и охраны окружающей
среды Республики Марий Эл
Вх. № 10142
получено 18.09 2019 г.

1. Категория лесокультурой площади: (гарь, вырубки, прогалины, редины и др.) вырубка 2018года №Л33918 от 10.09.2018г
2. Рельеф, механический состав почвы, степень влажности: рельеф частично холмистый, почва свежая, супесчаная В2
3. Напочвенный покров: разнотравье, черника, задернения среднее
4. Тип леса, тип лесорастительных условий: СМБР-В2
5. Наличие естественного возобновления главных пород: __, тыс. шт.
6. Захламленность, мЗ_ наличие пней 200-220 шт./га, средний диаметр 24-28см.
7. Зараженность почвы вредителями, вид, шт./га: не обнаружено
8. Сроки и виды подготовки площади, применяемые машины и орудия- в квартале МТЗ-82+ПКЛ70, глубина 0,15м.
9. Способы и время обработки почвы: механизированная, бороздами, в квартале.
10. Размещение и размеры площадок, террас, полос, борозд на площади и их направление размещение борозд СВ-ЮЗ, расстояние между рядами 3,0м.
11. Метод и способ создания культур посадка семян сосны в ручную ЗКС под РУДОЛ
12. Количество посадочных мест на 1га, тыс./шт: 4167шт./га
13. Размещение посадочных мест: 3,0м в рядах на 0,8м.
14. Схема смешения пород: -С-С-С-С-
15. Потребность в посадочном материале на 1га 4167шт. На всю площадь по породам 3334шт.
16. Характеристика посадочного материала по породам: возраст, происхождение, селекционная категория, качество семян, номер сертификата: сеянцы сосны, 1-х летки

АБ44К

расположена в месте проведения работ по подсечке лесных культур осенью в
лесном участке

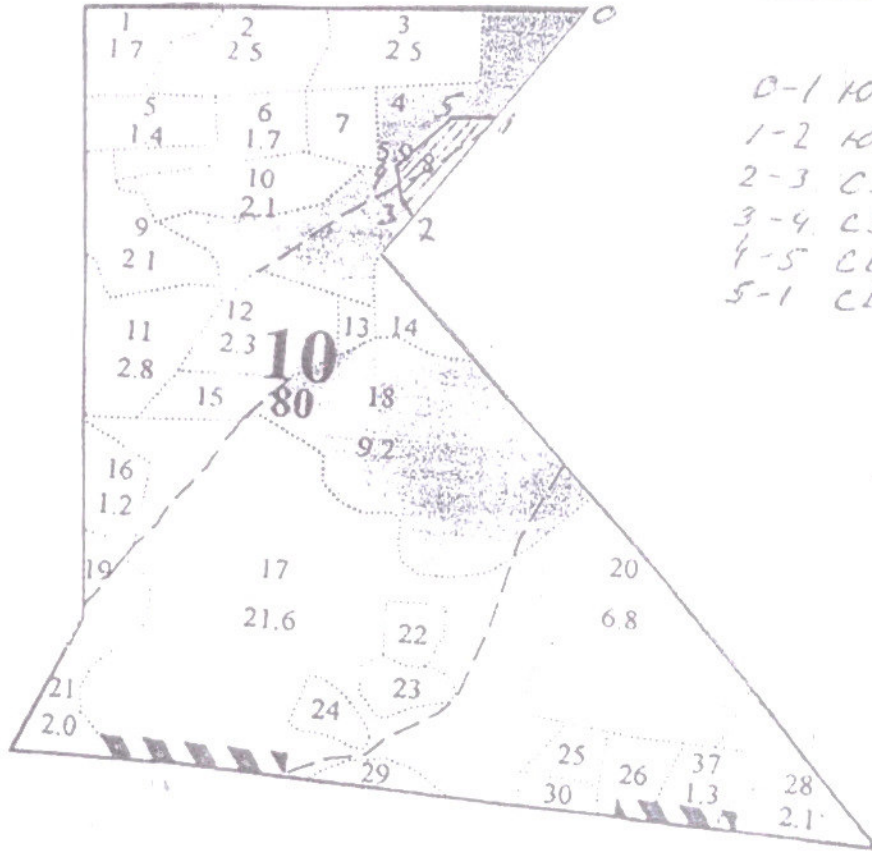
2019 г. 24

Звениговское лесничество филиал ИСУ РМЭ «Огмежупрлес»

Участковое лесничество Кулунское лесной участок Кулунский

Квартал 10 выдел 8 площадь 0,8 га

Масштаб 1:10 000



0-1 ЮЗ: 24° 210 м
 1-2 ЮЗ: 24° 182 м
 2-3 СЗ: 47° 35 м
 3-4 СЗ: 25° 40 м
 4-5 СВ: 32° 105 м
 5-1 СВ: 74° 64 м

Условные обозначения

границы лесного участка

Архитектор

Кулунский
 Д. В.

17. Виды и способы ухода, их кратность:

1-й год: 2-х кратное, ручное, механизировано.

2-й год: 2-х кратное, ручное(дополнение), механизировано.

3-й год: 1-о кратное, механизировано или ручное.

4-й год: 1-о кратное, лесоводственный уход.

5-й год: 1-о кратное, лесоводственный уход.

6-й год: _____.

7-й год: _____.

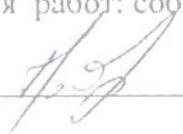
18. Противопожарные мероприятия:

19. Показатели оценки восстанавливаемых лесов для признания работ по лесовосстановлению законченными (возраст, состав пород, средняя высота и др.): возраст 7лет, количество не менее 2 тыс. шт./га. Высота 1,2м.

20. Безопасные способы выполнения работ: соблюдение правил ТБ.

Составил: мастер Трофимов Д.В.

(должность),



(подпись)